
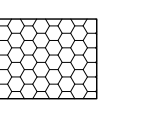


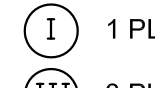




-  ZONA VERDE
-  ZONA DOTACIONAL PÚBLICA
-  ALINEACIÓN
-  LÍMITE DEL SUELO URBANO

- ALTURA MÁXIMA:
-  1 PLANTA (4,5m)
 -  3 PLANTAS (10m)

NOTA: DONDE NO SE ESPECIFICA ALTURA MÁXIMA
ESTA SE ESTABLECE EN 3 PLANTAS (10m)

 AJUNTAMENT DE SANTA MAGDALENA DE PULPIS		PLANO
PLANO DE INFORMACIÓN PLANEAMIENTO VIGENTE. CLASIFICACIÓN DEL SUELO URBANO Y ÁREAS DE APLICACIÓN NORMATIVA		Fecha: V-2016 E.1/1.000
Por el equipo redactor:		Edo. Emilio Segura Sanchez, Arquitecto.