



Ajuntament de
Santa Magdalena de Polpis



FITXA D'INSCRIPCIÓ

II MARXA SENDERISTA PEL TERME

Cognoms

Nom

Direcció

DNI

Població

Província

Data de naixement

Telèfon de contacte

e-mail

Club o associació (si pertany a alguna)

Talla de camiseta S M L XL XXL

TERMINI INSCRIPCIÓ FINS AL 4 DE MAIG

Concentració en l'esplanada de l'Ermita de Sant Vicent a les 08:00 hores.

- QUOTA: 13 euros adults i 7 euros menors de 12 anys.
- Inclou assegurança d'accidents individual per a cada participant. Els participants federats pagaran 11 euros per la inscripció i caldrà adjuntar fotocòpia de la llicència.
- N° DE COMPTE: 2077 0631 62 3100295990 (detallar el nom en el concepte).
- Enviar butlletí d'inscripcions a:
Ajuntament de Santa Magdalena de Polpis
Plaça Espanya, 9 (Regidoria d'Esports)
12597 Santa Magdalena de Polpis
ayuntsantamagdalena@yahoo.es
Fax 964 41 51 62



Bancaixa

Ouralcaixa

COOPERATIVA AGRÍCOLA "SAN ISIDRO"
Coop. V.
San Bernardo, 56 - Tel. 964 41 50 65
SANTA MAGDALENA DE PULPIS

Vives

Cafeteria
LOLA
Plaza de la Iglesia, 1
Tel. 685 88 27 64
SANTA MAGDALENA
DE PULPIS

ESTANC
PEPITA
Articles de fumador, papereria, revistes,
joguines i detalls per celebracions
Carrer Major, 2 · Tel. 964 41 50 11
SANTA MAGDALENA (Castelló)

Peluqueria
TERE
C/ de las Palmas, s/n
Teléfono 964 41 50 31
SANTA MAGDALENA DE PULPIS

PANADERIA - BOLLERIA
**MIQUEL
PUIG**
C/ del Pont, 3 · Tel. 964 41 50 24
SANTA MAGDALENA

Comestibles
Mercería y Papelería
GLORIA
C/ San Pedro, 5 - Tel. 964 41 52 38
Santa Magdalena


chicle
SANTA MAGDALENA DE PULPIS
12 GRAGEAS MUSIC BAR
C/ Las Parras, 35 - SANTA MAGDALENA

Panadería · Bollería
J. MARÍN
C/ Sant Bernat, 8 C/ Doctor Fleming, 8
STA. MAGDALENA BENICARLÓ
Tel. 964 46 20 35

COMESTIBLES
Bernat y Luis
C/ Molino, 16 · Tel. 964 41 52 25
12597 SANTA MAGDALENA
comestiblesbernatluis@gmail.com



Ajuntament de
Santa Magdalena de Polpis



II MARXA SENDERISTA PEL TERME

Santa Magdalena de Polpis
8 de maig de 2011

L'Ajuntament de Santa Magdalena de Polpis organitza la II MARXA SENDERISTA PEL NOSTRE TERME

1. Hi ha 2 recorreguts de km. Ambdós comencen i finalitzen en l'Ermida de Sant Vicent.
2. L'eixida serà a les 08:00 i a les 08:30 hores. Caldrà vindre amb un poc de temps per recollir la cartolina d'inscripció.
3. L'organització disposarà de controls per a l'avituellament i l'assistència sanitària durant tot el recorregut.
4. Al finalitzar el recorregut hi haurà dinar i camiseta per a tots els participants (caldrà anotar la talla al formalitzar la inscripció).
5. L'Organització recomana l'ús de roba còmoda, calçat adequat al territori i d'un impermeable. L'Organització no es fa responsable dels accidents ocorreguts durant la marxa. Així mateix, els participants renuncien a qualsevol indemnització per part de l'organització.
6. Els participants menors d'edat hauran d'anar acompanyats d'un responsable, pare, mare o tutor legal.
7. En cas d'ajornament per causes alienes a l'organització es programarà l'eixida per a un altre dia, sense dret a devolució de les quotes d'inscripció.
8. INSCRIPCIONS: Últim dia: 4 de maig.
INDIVIDUAL: Reomplir el full d'inscripcions adjunt en el tríptic, pagar la quota i enviar-ho a l'Ajuntament.
GRUPS: Reomplir el full d'inscripcions adjunt al tríptic, amb el nom del grup i nombre de persones, pagar la quota d'inscripcions i enviar-ho a l'Ajuntament. Caldrà adjuntar un llistat amb la relació de persones incloses en el grup.

Descripció del recorregut:

Sortint des de l'**Ermida de Sant Vicent**, ens n'anirem per la sendera de l'**Esquerola** passant per antigues pedreres calcàries que van estar productives fins entrats els anys setanta; continuarem per esta sendera fins arribar al corral de l'**Esquerola**. Una vegada allí, baixarem cap al **Cingle del Cambro** per un camí de ferradura, recuperat per a l'ocasió, que s'utilitzava per a poder facilitar als llauradors l'arribada a les finques; un cop en la rambla, recuperarem forces per anar a veure la **Cova la Franca** passant pel **Racó Calderes**. Per no deixar de gaudir de les construccions associades als paisatges agrícoles de secà seguirem fent camí passant pels **Pous de la Franca**, antigues construccions hídriques que abastien d'aigua les ramaderies que ocupaven els camps adjacents.

Continuarem pel **Barranc dels Blascos**, enllaçant-lo amb **Pintamones** fins arribar al **Pou de Moro**. Allí, enfilant-nos per una sendera ben còmoda, passarem davant d'una de les mostres d'arquitectura en pedra de sec del terme; seguint el **camí de les Iguales** arribarem a una de les panoràmiques del recorregut, un punt idoni

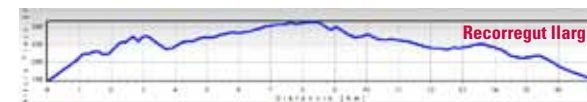
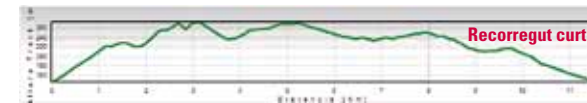


per als aficionats a la fotografia. En arribar al Cérvol, després de contemplar el **Pou del Liebro** i de manera voluntària, podrem allargar-nos a visitar els petroglifs, inscripcions fetes sobre pedra que s'utilitzaven, segons diferents estudis realitzats, bé per obtenir l'oli de la ginebrera bé per a realitzar ritus cerimonials. Després, ja amb la curiositat resolta i desfent el camí durant alguns metres, anirem a buscar el **Pou de l'Aiguassera** i finalitzarem l'itinerari

tornant al punt de partida, l'**Ermida de Sant Vicent**.

El recorregut ens endinsa cap a paisatges agrícoles i zones de muntanya en plena etapa de recuperació després de dos incendis quasi consecutius. Podrem gaudir de la biodiversitat botànica oferida pels boscos de pi piner procedents de les repoblacions de la Conselleria de Medi Ambient, dels paisatges de pedra en sec heretats dels nostres llauradors, així com d'unes panoràmiques senyalitzades per a immortalitzar l'ocasió.

Gaudiu i no deixeu senyal del vostre pas per la muntanya



Duresa mitja-alta (73% sendera)

